


















COMMUNE DE MOUGINS


PLAN DE PRÉVENTION DES RISQUES NATURELS D'INONDATIONS

CARTE DES PHÉNOMÈNES NATURELS 1/7500

25 JUIN 2023

Légende

-  Mention de dommages
-  Informations sur les inondations de 3 octobre 2015 (source : CEREMA)
-  Victimes
-  Matériel
-  Dégâts sur des secteurs
-  Informations sur les plus hautes eaux
 -  PHE de juin 1994 (reperes:developpement-durable.gouv.fr)
 -  PHE de janvier 1996 (reperes:developpement-durable.gouv.fr)
 -  PHE de novembre 2000 (reperes:developpement-durable.gouv.fr)
 -  PHE des inondations du 3 octobre 2015 (CEREMA - SCP - SUREG - Ville de Cannes)
-  Enveloppe zone inondable
-  Enveloppe des zones inondées de la Siagne en 2011
-  Enveloppe des zones inondées de la Siagne au cours du XXème siècle (*AD06)
-  Hydrographie
-  Cours d'eau au périmètre d'étude
-  Administratif
-  Limite communale


 0 100 200 m
 Echelle - 1/7 500